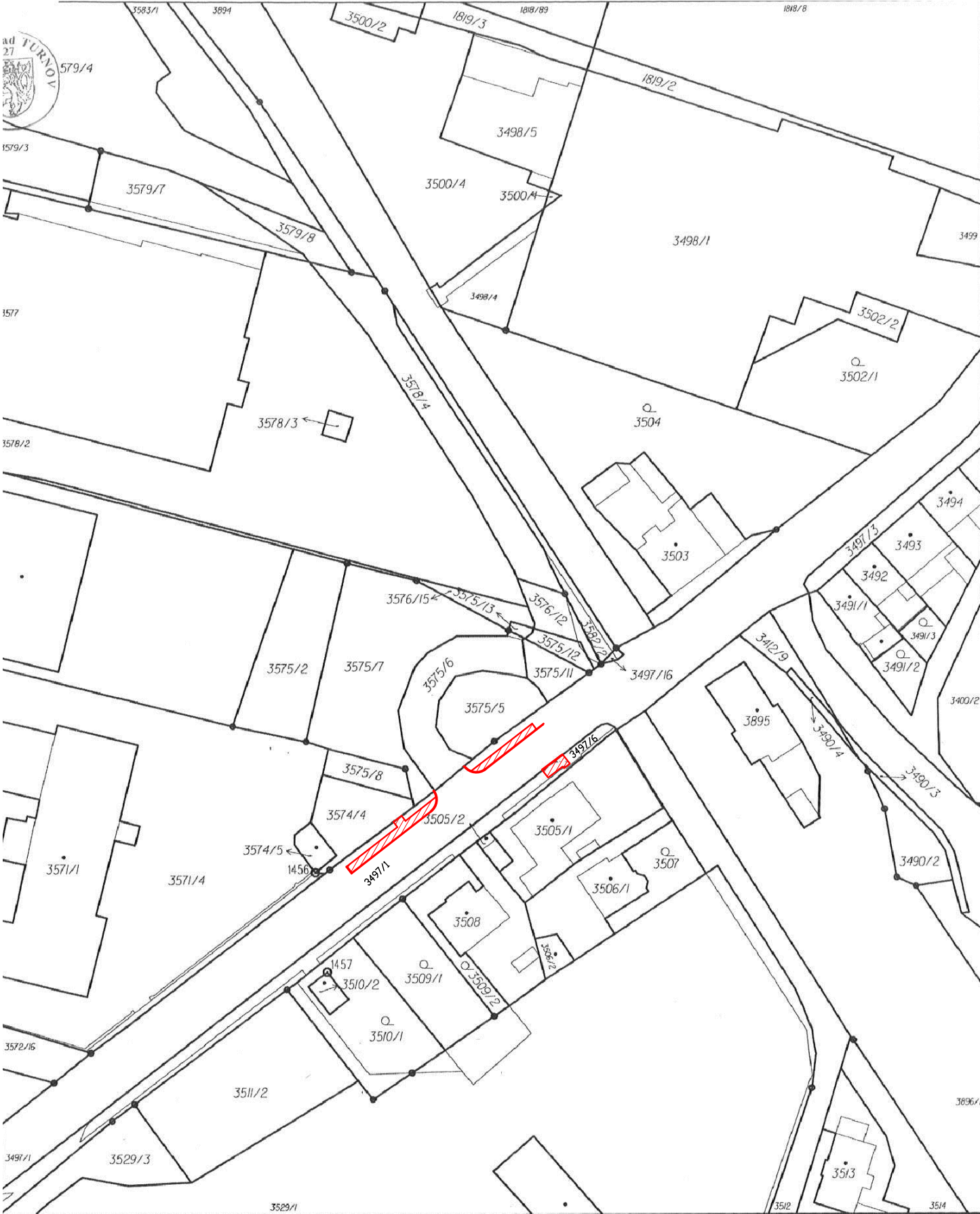


CHODNÍK – ČÁST A




Katastrální úřad pro Liberecký kraj, Katastrální pracoviště Semily	Okres Semily	Obec Turnov	Podpis Číslo Razítko
Kat. území Turnov	Mapový list č. TURNOV 3-7/34	Měřítko platné pro rám 190 x 277 mm 1:1000	
KOPIE KATASTRÁLNÍ MAPY			
Stav k 29.03.2016 11:35:02	Vyhotovil Vyhотовeno dálkovým přístupem	Dne 29.03.2016 11:54:47	


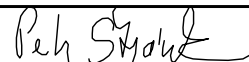


CHODNÍK – ČÁST B



Katastrální úřad pro Liberecký kraj, Katastrální pracoviště Semily	Okres Semily	Obec Turnov	Podpis Číslo Razítko
Kat. území Mašov u Turnova	Mapový list č. TURNOV 3-8/11	Měřítko platné pro rám 190 x 277 mm 1:1000	
KOPIE KATASTRÁLNÍ MAPY			
Stav k 29.03.2016 11:55:02	Vyhotovil Vyhотовeno dálkovým přístupem	Dne 29.03.2016 12:00:25	

LEGENDA



Zodpovědný projektant	Vypracoval	Kontroloval	 <b>PROFES PROJEKT spol. s r. o.</b> stavební a projekční firma Vejřichova 272 TURNOV tel. 481319831 fax 481319832 e-mail : profesp@profesprojekt.cz www.profesprojekt.cz
Ing. Petr Štěpánek	Ing. Petr Štěpánek	Rudolf Hördler	
			

Místo: Turnov	Stavební úřad: Turnov	Stupeň	DSR
Objednatel: Město Turnov, Ant. Dvořáka 335, 511 22 Turnov		Datum	11.2016
Akce: CHODNÍK TURNOV - SOBOTECKÁ ULICE ČÁST A, ČÁST B		Číslo zakázky	16045A
		Měřítko 1:1000	Výtisk č.
Příloha: PŘEHLEDNÁ SITUACE	Příloha č. B.1		